



السلامة للجميع



فهرست مطالب



پیشگفتار ۱۱

فصل اول: گزارش اقدامات در سطح ملی و جمع بندی عملکرد استان ها ۱۲

۱-۱- مهمترین اقدامات در سطح ملی Error! Bookmark not defined.

۲-۱- وضعیت کلی طرح آبادانی و پیشرفت منظومه های روستایی در سطح ملی ۱۴

۳-۱- وضعیت پروژه های طرح آبادانی و پیشرفت منظومه ها به تفکیک مناطق هدف ۱۵

۴-۱- وضعیت دوره های آموزشی برگزار شده به تفکیک مناطق هدف Error! Bookmark not defined.

۵-۱- تعداد جلسات برگزار شده در راستای اجرای طرح در مناطق هدف Error! Bookmark not defined.

۶-۱- تفاهمنامه همکاری در سطح استان و شهرستان Error! Bookmark not defined.

فصل دوم: گزارش اقدامات و پیشرفت طرح در مناطق هدف ۱۸

۱-۲- گزارش عملکرد استان زنجان (شهرستان طارم) ۱۹

۲-۲- گزارش عملکرد استان اردبیل (شهرستان خلخال) ۴۶

۳-۲- گزارش عملکرد استان کردستان (شهرستان مریوان) ۷۷

۴-۲- گزارش عملکرد استان کهگیلویه و بویر احمد (شهرستان گچساران) ۱۲۹

۵-۲- گزارش عملکرد استان چهارمحال و بختیاری (شهرستان بروجن) ۱۷۷

۶-۲- گزارش عملکرد استان مازندران (شهرستان بابل) ۱۹۷

۷-۲- گزارش عملکرد استان لرستان (شهرستان الیگودرز) ۲۶۹

۸-۲- گزارش عملکرد استان خراسان رضوی (شهرستان خواف) ۳۰۳

۹-۲- گزارش عملکرد استان خراسان رضوی (شهرستان باخرز) ۳۱۷

۱۰-۲- گزارش عملکرد استان خراسان رضوی (شهرستان بجستان) ۳۵۱

۱۱-۲- گزارش عملکرد استان سیستان و بلوچستان (شهرستان تفتان) ۳۷۳

فصل سوم: گزارش ها موضوعی و مستندات اجرای طرح ۳۸۲

۱-۳- طبقه بندی پروژه های طرح آبادانی و پیشرفت منظومه های روستایی ۳۸۳

۲-۳- وضعیت زیرساخت و نیروی انسانی طرح ۳۸۷

۳-۳- مستندات و مدارک استان زنجان (شهرستان طارم) ۳۸۹

۴-۲- مستندات و مدارک استان اردبیل (شهرستان خلخال) ۴۰۲

فهرست مطالب

- ۳-۵- مستندات و مدارک استان کردستان (شهرستان مریوان)..... ۴۱۲
- ۳-۶- مستندات و مدارک استان کهگیلویه و بویر احمد (شهرستان گچساران)..... ۴۴۹
- ۳-۷- مستندات و مدارک استان چهار محال و بختیاری (شهرستان بروجن)..... ۴۶۰
- ۳-۸- مستندات و مدارک استان مازندران (شهرستان بابل)..... ۴۹۰
- ۳-۹- مستندات و مدارک استان لرستان (شهرستان الیگودرز)..... ۵۰۴
- ۳-۱۰- مستندات و مدارک استان خراسان رضوی (شهرستان خواف)..... ۵۱۱
- ۳-۱۱- مستندات و مدارک استان خراسان رضوی (شهرستان باخرز)..... ۵۱۵
- ۳-۱۲- مستندات و مدارک استان خراسان رضوی (شهرستان بجستان)..... ۵۲۹
- ۳-۱۳- مستندات و مدارک استان سیستان و بلوچستان (شهرستان تفتان)..... ۵۳۶

فهرست جدول‌ها



- جدول ۱- تعداد آبادی و جمعیت محدوده های هدف اجرای طرح آبادانی و پیشرفت منظومه های روستایی ۱۳
- جدول ۲- وضعیت کلی طرح در سطح ملی ۱۴
- جدول ۳- وضعیت پروژه های طرح آبادانی و پیشرفت منظومه ها در سطح ملی ۱۵
- جدول ۴- دوره های آموزشی برگزار شده به تفکیک مناطق هدف ۱۷
- جدول ۵- جلسات برگزار شده در راستای اجرای طرح به تفکیک مناطق هدف **Error! Bookmark not defined.**
- جدول ۶- تعداد تفاهم نامه منعقد شده در راستای اجرای طرح **Error! Bookmark not defined.**
- جدول ۷- مشخصات محدوده شهرستان طارم ۱۹
- جدول ۸- تاریخ انعقاد تفاهم نامه ها، تصویب و شروع اجرای طرح در شهرستان طارم **Error! Bookmark not defined.**
- جدول ۹- وضعیت پروژه های طرح در شهرستان طارم ۲۲
- جدول ۱۰- مجموع دوره های آموزشی برگزار شده در شهرستان طارم ۲۳
- جدول ۱۱- دوره های آموزشی برگزار شده در شهرستان طارم ۲۳
- جدول ۱۲- عناوین تفاهم نامه های منعقد شده در شهرستان طارم ۲۴
- جدول ۱۳- مشخصات محدوده شهرستان خلخال ۴۶
- جدول ۱۴- تاریخ انعقاد تفاهم نامه ها، تصویب و شروع اجرای طرح در شهرستان خلخال ۴۸
- جدول ۱۵- وضعیت پروژه های طرح در شهرستان خلخال ۴۹
- جدول ۱۶- مجموع دوره های آموزشی برگزار شده در شهرستان خلخال ۵۰
- جدول ۱۷- دوره های آموزشی برگزار شده در شهرستان خلخال ۵۰
- جدول ۱۸- تفاهم نامه های منعقد شده در شهرستان خلخال ۵۱
- جدول ۱۹- مشخصات محدوده شهرستان مریوان ۷۷
- جدول ۲۰- تاریخ انعقاد تفاهم نامه ها، تصویب و شروع اجرای طرح در شهرستان مریوان ۸۰
- جدول ۲۱- وضعیت پروژه های طرح در شهرستان مریوان ۸۱
- جدول ۲۲- مجموع دوره های آموزشی برگزار شده در شهرستان مریوان ۸۲
- جدول ۲۳- دوره های آموزشی برگزار شده در شهرستان مریوان ۸۲
- جدول ۲۴- تفاهم نامه های منعقد شده در شهرستان مریوان ۸۳
- جدول ۲۵- مشخصات محدوده شهرستان گچساران ۱۳۰
- جدول ۲۶- تاریخ انعقاد تفاهم نامه ها، تصویب و شروع اجرای طرح در شهرستان گچساران ۱۳۲
- جدول ۲۷- وضعیت پروژه های طرح در بخش مرکزی شهرستان گچساران ۱۳۳
- جدول ۲۸- مجموع دوره های آموزشی برگزار شده در شهرستان گچساران ۱۳۴
- جدول ۲۹- دوره های آموزشی برگزار شده در شهرستان گچساران ۱۳۴
- جدول ۳۰- تفاهم نامه های منعقد شده در شهرستان گچساران ۱۳۵
- جدول ۳۱- مشخصات محدوده شهرستان بروجن ۱۷۷
- جدول ۳۲- تاریخ انعقاد تفاهم نامه ها، تصویب و شروع اجرای طرح در شهرستان بروجن ۱۸۱
- جدول ۳۳- وضعیت پروژه های طرح در بخش مرکزی شهرستان بروجن ۱۸۲
- جدول ۳۴- مجموع دوره های آموزشی برگزار شده در شهرستان بروجن ۱۸۳
- جدول ۳۵- دوره های آموزشی برگزار شده در شهرستان بروجن ۱۸۳

فهرست جدول‌ها



- جدول ۳۶ - تفاهم نامه های منعقد شده در شهرستان بروجن ۱۸۴
- جدول ۳۷ - مشخصات محدوده شهرستان بابل ۱۹۷
- جدول ۳۸ - تاریخ انعقاد تفاهم نامه ها، تصویب و شروع اجرای طرح در شهرستان بابل ۲۰۰
- جدول ۳۹ - وضعیت پروژه های طرح در بخش مرکزی شهرستان بابل ۲۰۱
- جدول ۴۰ - مجموع دوره های آموزشی برگزار شده در شهرستان بابل ۲۰۲
- جدول ۴۱ - دوره های آموزشی برگزار شده در شهرستان بابل ۲۰۲
- جدول ۴۲ - تفاهم نامه های منعقد شده در شهرستان بابل ۲۰۳
- جدول ۴۳ - مشخصات محدوده شهرستان الیگودرز ۲۶۹
- جدول ۴۴ - تاریخ انعقاد تفاهم نامه ها، تصویب و شروع اجرای طرح در شهرستان الیگودرز ۲۷۲
- جدول ۴۵ - وضعیت پروژه های طرح در بخش مرکزی شهرستان الیگودرز ۲۷۳
- جدول ۴۶ - مجموع دوره های آموزشی برگزار شده شهرستان الیگودرز ۲۷۴
- جدول ۴۷ - دوره های آموزشی برگزار شده در شهرستان الیگودرز ۲۷۴
- جدول ۴۸ - تفاهم نامه های منعقد شده در شهرستان الیگودرز ۲۷۵
- جدول ۴۹ - مشخصات محدوده شهرستان خواف ۳۰۳
- جدول ۵۰ - وضعیت پروژه های طرح در شهرستان خواف ۳۰۶
- جدول ۵۱ - مجموع دوره های آموزشی برگزار شده در شهرستان خواف ۳۰۷
- جدول ۵۲ - دوره های آموزشی برگزار شده در شهرستان خواف ۳۰۷
- جدول ۵۳ - مشخصات محدوده شهرستان هدف ۳۱۷
- جدول ۵۴ - تاریخ انعقاد تفاهم نامه ها، تصویب و شروع اجرای طرح در شهرستان باخرز ۳۱۹
- جدول ۵۵ - وضعیت پروژه های طرح در بخش مرکزی و بالاولایت شهرستان باخرز ۳۲۰
- جدول ۵۶ - مجموع دوره های آموزشی برگزار شده در شهرستان باخرز ۳۲۱
- جدول ۵۷ - دوره های آموزشی برگزار شده در شهرستان باخرز ۳۲۱
- جدول ۵۸ - تفاهم نامه های منعقد شده در شهرستان باخرز ۳۲۲
- جدول ۵۹ - مشخصات محدوده شهرستان بجستان ۳۵۱
- جدول ۶۰ - تاریخ انعقاد تفاهم نامه ها، تصویب و شروع اجرای طرح در شهرستان بجستان ۳۵۳
- جدول ۶۱ - وضعیت پروژه های طرح در شهرستان بجستان ۳۵۴
- جدول ۶۲ - مجموع دوره های آموزشی برگزار شده در شهرستان بجستان ۳۵۵
- جدول ۶۳ - دوره های آموزشی برگزار شده در شهرستان بجستان ۳۵۵
- جدول ۶۴ - مشخصات محدوده شهرستان تفتان ۳۷۳
- جدول ۶۵ - تاریخ انعقاد تفاهم نامه ها، تصویب و شروع اجرای طرح در شهرستان تفتان ۳۷۶
- جدول ۶۶ - وضعیت پروژه های طرح در بخش مرکزی شهرستان تفتان ۳۷۷
- جدول ۶۷ - مجموع دوره های آموزشی برگزار شده ۳۷۸
- جدول ۶۸ - دوره های آموزشی برگزار شده در شهرستان تفتان ۳۷۸
- جدول ۶۹ - عناوین تفاهم نامه های منعقد شده ۳۸۰
- جدول ۷۰ - پروژه های گروهی و غیر گروهی ۳۸۳
- جدول ۷۱ - تعداد پروژه های شبکه ای و غیر شبکه ای ۳۸۴

فهرست نقشه‌ها



- جدول ۷۲- پروژه های منطق با مصوبات طرح آبادانی و پیشرفت منظومه ها ۳۸۵
- جدول ۷۳- پروژه های منطق با پروژه های پیشران ۳۸۶
- جدول ۷۴- تجهیزات و نیروی انسانی طرح ۳۸۷
-
- نقشه ۱- موقعیت بخش مرکزی شهرستان طارم ۲۰
- نقشه ۲- موقعیت بخش مرکزی شهرستان خلخال ۴۷
- نقشه ۳- موقعیت بخش خاوومیرآباد شهرستان مریوان ۷۸
- نقشه ۴- موقعیت بخش مرکزی شهرستان گچساران ۱۳۱
- نقشه ۵- موقعیت بخش مرکزی شهرستان بروجن ۱۷۸
- نقشه ۶- موقعیت بخش مرکزی شهرستان بابلکنار ۱۹۸
- نقشه ۷- موقعیت بخش مرکزی شهرستان الیگودرز ۲۷۰
- نقشه ۸- موقعیت شهرستان خواف ۳۰۴
- نقشه ۹- موقعیت شهرستان خواف ۳۰۴
- نقشه ۱۰- موقعیت شهرستان باخرز ۳۱۸
- نقشه ۱۱- موقعیت شهرستان بجستان ۳۵۲
- نقشه ۱۲- موقعیت شهرستان تفتان ۳۷۴

فهرست نمودارها

- نمودار ۱- وضعیت کل پروژه ها در سطح ملی ۱۴
- نمودار ۴- تعداد دوره های آموزشی برگزار شده به تفکیک مناطق هدف **Error! Bookmark not defined.**
- نمودار ۵- جلسات برگزار شده به تفکیک مناطق هدف **Error! Bookmark not defined.**
- نمودار ۶- تعداد تفاهم نامه به تفکیک مناطق هدف **Error! Bookmark not defined.**
- نمودار ۷- تعداد کل پروژه های شهرستان طارم ۲۲
- نمودار ۸- وضعیت کل پروژه های شهرستان خلخال ۴۹
- نمودار ۹- تعداد کل پروژه های شهرستان مریوان ۸۱
- نمودار ۱۰- تعداد کل پروژه های شهرستان گچساران ۱۳۳
- نمودار ۱۱- تعداد کل پروژه های شهرستان بروجن ۱۸۲
- نمودار ۱۲- تعداد کل پروژه های شهرستان بابل ۲۰۱
- نمودار ۱۳- تعداد کل پروژه های شهرستان الیگودرز ۲۷۳
- نمودار ۱۴- تعداد کل پروژه های شهرستان خواف ۳۰۶
- نمودار ۱۵- تعداد کل پروژه های شهرستان باخرز ۳۲۰
- نمودار ۱۶- تعداد کل پروژه های شهرستان بجنستان ۳۵۴
- نمودار ۱۷- تعداد کل پروژه های شهرستان تفتان ۳۷۷
- نمودار ۱۸- تعداد کل پروژه های شهرستان تفتان ۳۷۷
- نمودار ۱۹- تعداد پروژه های گروهی و غیر گروهی ۳۸۳
- نمودار ۲۰- تعداد پروژه های شبکه ای و غیر شبکه ای ۳۸۴
- نمودار ۲۱- تعداد پروژه های منطق و غیر منطق بر طرح ۳۸۵
- نمودار ۲۲- تعداد پروژه های منطق و غیر منطق با پروژه های پیشران ۳۸۶

پیشگفتار

طرح آبادانی و پیشرفت منظومه‌های روستایی، طرحی است که به منظور توسعه یکپارچه، هماهنگ، فراگیر و پایدار سکونتگاههای روستایی از طریق ساماندهی شبکه‌های محلی و با تاکید بر روابط و پیوندهای روستایی- شهری اجرامی گردد. افزون بر این، محتوای این طرح بر ترغیب حکمروایی محلی از طریق مشارکت مردمی و تقویت فعالیتها، روابط و مناسبات کارآمد اجتماعی- اقتصادی واحدهای سکونتگاهی منظومه تاکید می‌ورزد.


■ فصل اول:

گزارش اقدامات در سطح ملی و
جمع بندی عملکرد استان ها



جدول ۱- تعداد آبادی و جمعیت محدوده های هدف اجرای طرح آبادانی و پیشرفت منظومه های روستایی

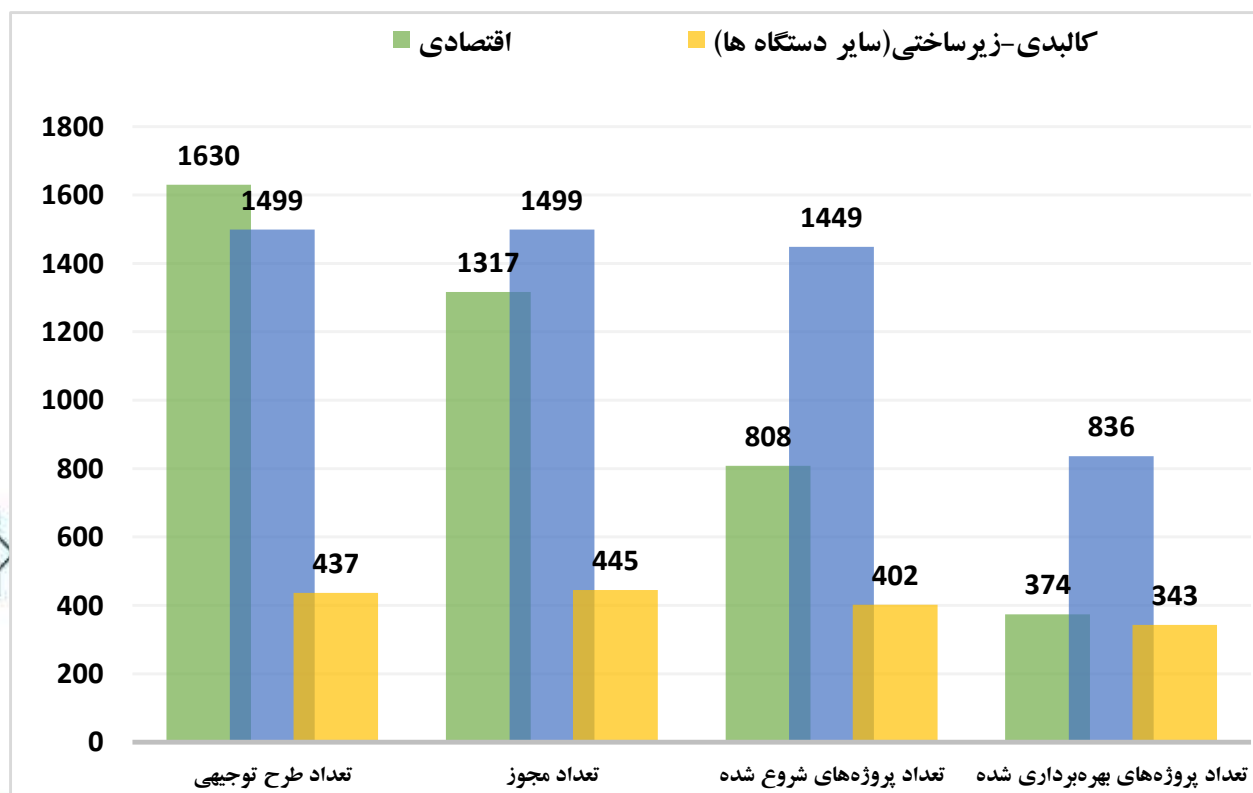
ردیف	استان	شهرستان	بخش	وضعیت آبادیها			جمعیت			
				تعداد بخش	تعداد کل	دارای سکنه	بلای ۲۰ خانوار	کل منظومه	روستایی	درصد جمعیت روستایی
۱	اردبیل	خلخال	شاهرود	۱	۳۴	۳۱	۱۹	۱۱۷۷۰	۹۴۲۳	۸۰
۲	اردبیل	اردبیل	هیر	۱	۳۴	۳۱	۱۹	۱۱۷۷۰	۹۴۲۳	۸۰
۳	چهارمحال و بختیاری	بروجن	بلداجی، گندمان	۱	۳۴	۳۱	۱۹	۱۱۷۷۰	۹۴۲۳	۸۰
۴	زنجان	طارم	مرکزی، چورزق، گیلوان	۱	۳۴	۳۱	۱۹	۱۱۷۷۰	۹۴۲۳	۸۰
۵	کردستان	مریوان	خاوومیرآباد	۱	۳۴	۳۱	۱۹	۱۱۷۷۰	۹۴۲۳	۸۰
۶	کهگیلویه و بویراحمد	گچساران	مرکزی	۱	۳۴	۳۱	۱۹	۱۱۷۷۰	۹۴۲۳	۸۰
۷	لرستان	الیگودرز	زروماهر	۱	۳۴	۳۱	۱۹	۱۱۷۷۰	۹۴۲۳	۸۰
۸	مازندران	بابل	بابل کنار	۱	۳۴	۳۱	۱۹	۱۱۷۷۰	۹۴۲۳	۸۰
۹	خراسان رضوی	باخرز	مرکزی، بالا ولایت	۱	۳۴	۳۱	۱۹	۱۱۷۷۰	۹۴۲۳	۸۰
۱۰	خراسان رضوی	خواف	سنگان، زوزن، مرکزی، سلامی،	۱	۳۴	۳۱	۱۹	۱۱۷۷۰	۹۴۲۳	۸۰
۱۱	خراسان رضوی	بجستان	یونسی، مرکزی	۱	۳۴	۳۱	۱۹	۱۱۷۷۰	۹۴۲۳	۸۰
۱۲	سیستان و بلوچستان	تفتان	مرکزی، گوهرکوه، نازیل	۱	۳۴	۳۱	۱۹	۱۱۷۷۰	۹۴۲۳	۸۰
مجموع کل				۱	۳۴	۳۱	۱۹	۱۱۷۷۰	۹۴۲۳	۸۰



۱-۲- وضعیت کلی طرح

جدول ۲- دسته بندی کلی طرح در سطح ملی

نوع پروژه				عنوان
مجموع	زیر ساختی - کالبدی		اقتصادی	
	سایر دستگاه ها			
۱۵۵۳	۳۴۳	۸۳۶	۳۷۴	تعداد کل پروژه‌ها
۱۵۵۳	۳۴۳	۸۳۶	۳۷۴	تعداد طرح توجیهی
۱۵۵۳	۳۴۳	۸۳۶	۳۷۴	تعداد مجوز (موافقت اصولی، گواهی آموزشی، تاییدیه کارشناسی)
۱۵۵۳	۳۴۳	۸۳۶	۳۷۴	تعداد پروژه‌های شروع شده (در حال اجرا، اجرا شده و مورد بهره برداری)
۱۵۵۳	۳۴۳	۸۳۶	۳۷۴	تعداد پروژه‌های بهره‌برداری شده



نمودار ۱- وضعیت کلی پروژه‌ها در سطح ملی

۱-۳- وضعیت پروژه های طرح آبادانی و پیشرفت منظومه ها به تفکیک مناطق هدف

جدول ۳- وضعیت پروژه های طرح آبادانی و پیشرفت منظومه ها در سطح ملی

عنوان	نوع پروژه	زنجان (طارم)	اردبیل (خلخال)	لرستان (اینگودرز)	مازندران (بابکنار)	کردستان (چابهار)	آذربایجان غربی (کهریزک و بویر احمد (کجساران))	خراسان رضوی (خواف)	خراسان رضوی (بجستان)	خراسان رضوی (باخرز)	سیستان و بلوچستان (تفتان)	جمع
تعداد روستاهای هدف اجرای طرح منظومه		۵۶	۱۹	۳۲	۴۷	۲۶	۸۱	۵۳	۲۸	۵۲	۱۵۲	۵۸۰
تعداد پروژه	اقتصادی-معیشی	۵۶	۱۹	۳۲	۴۷	۲۶	۸۱	۵۳	۲۸	۵۲	۱۵۲	۵۸۰
	زیرساختی - کالبدی	۵۶	۱۹	۳۲	۴۷	۲۶	۸۱	۵۳	۲۸	۵۲	۱۵۲	۱,۴۵۰
	جمع	۵۶	۱۹	۳۲	۴۷	۲۶	۸۱	۵۳	۲۸	۵۲	۱۵۲	۵,۰۳۲
تعداد طرح توجیهی	اقتصادی-معیشی	۵۶	۱۹	۳۲	۴۷	۲۶	۸۱	۵۳	۲۸	۵۲	۱۵۲	۵۸۰
	زیرساختی - کالبدی	۵۶	۱۹	۳۲	۴۷	۲۶	۸۱	۵۳	۲۸	۵۲	۱۵۲	۱,۱۷۰
	جمع	۵۶	۱۹	۳۲	۴۷	۲۶	۸۱	۵۳	۲۸	۵۲	۱۵۲	۲,۷۴۵
تعداد مجوز (موافقت اصولی، گواهی آموزشی یا تأییدیه کارشناسی)	اقتصادی-معیشی	۵۶	۱۹	۳۲	۴۷	۲۶	۸۱	۵۳	۲۸	۵۲	۱۵۲	۵۸۰
	زیرساختی - کالبدی	۵۶	۱۹	۳۲	۴۷	۲۶	۸۱	۵۳	۲۸	۵۲	۱۵۲	۱,۱۷۰
	جمع	۵۶	۱۹	۳۲	۴۷	۲۶	۸۱	۵۳	۲۸	۵۲	۱۵۲	۳۹۲
تعداد پروژه های شروع شده (مجموع در حال اجرا، اجرا شده و مورد بهره برداری)	اقتصادی-معیشی	۵۶	۱۹	۳۲	۴۷	۲۶	۸۱	۵۳	۲۸	۵۲	۱۵۲	۵۸۰
	زیرساختی - کالبدی	۵۶	۱۹	۳۲	۴۷	۲۶	۸۱	۵۳	۲۸	۵۲	۱۵۲	۱,۴۰۵
	جمع	۵۶	۱۹	۳۲	۴۷	۲۶	۸۱	۵۳	۲۸	۵۲	۱۵۲	۳۶۶
تعداد پروژه های مورد بهره برداری	اقتصادی-معیشی	۵۶	۱۹	۳۲	۴۷	۲۶	۸۱	۵۳	۲۸	۵۲	۱۵۲	۵۸۰
	زیرساختی - کالبدی	۵۶	۱۹	۳۲	۴۷	۲۶	۸۱	۵۳	۲۸	۵۲	۱۵۲	۸۱۷
	جمع	۵۶	۱۹	۳۲	۴۷	۲۶	۸۱	۵۳	۲۸	۵۲	۱۵۲	۲۸۸
حجم اعتبارات هزینه شده (پروژه های مورد بهره برداری) (میلیون ریال)	اقتصادی-معیشی	۵۶	۱۹	۳۲	۴۷	۲۶	۸۱	۵۳	۲۸	۵۲	۱۵۲	۵۸۰
	زیرساختی - کالبدی	۵۶	۱۹	۳۲	۴۷	۲۶	۸۱	۵۳	۲۸	۵۲	۱۵۲	۹۲۹,۲۰۳
	جمع	۵۶	۱۹	۳۲	۴۷	۲۶	۸۱	۵۳	۲۸	۵۲	۱۵۲	۲۰,۷۱,۹۵۴
تعداد فرصت شغلی ایجاد شده		۶۱۹	۵۶	۱۹	۳۲	۴۷	۲۶	۸۱	۵۳	۲۸	۵۲	۱۵۲
اعتبار هزینه شده به ازای هر فرصت شغلی (میلیون ریال)		۱,۱۳۰	۵۶	۱۹	۳۲	۴۷	۲۶	۸۱	۵۳	۲۸	۵۲	۱۵۲

جدول ۴- وضعیت پروژه های طرح آبادانی و پیشرفت منظومه ها در سطح ملی (۱۴۰۰/۰۱/۱۷)

ردیف	نوع پروژه												عنوان	
	۱۴۰۱/۰۱	۱۴۰۱/۰۱	۱۴۰۱/۰۱	۱۴۰۱/۰۱	۱۴۰۱/۰۱	۱۴۰۱/۰۱	۱۴۰۱/۰۱	۱۴۰۱/۰۱	۱۴۰۱/۰۱	۱۴۰۱/۰۱	۱۴۰۱/۰۱	۱۴۰۱/۰۱		
۵۸۰	۱۵۲	۵۲	۲۸	۵۳	۳۴	۸۱	۲۶	۴۷	۳۲	۱۹	۵۶	تعداد روستاهای هدف اجرای طرح منظومه		
۲,۱۷۸	۲۴۰	۱۷۰	۳۵	۱۱۰	۲۱۰	۵۴	۲۶۰	۲۱۵	۳۴۶	۳۶۶	۱۷۲	اقتصادی-معیشتی	تعداد پروژه	
۲,۱۷۸	۲۴۰	۱۷۰	۳۵	۱۱۰	۲۱۰	۵۴	۲۶۰	۲۱۵	۳۴۶	۳۶۶	۱۷۲	زیرساختی- کالبدی		سایر دستگاه ها
۲,۱۷۸	۲۴۰	۱۷۰	۳۵	۱۱۰	۲۱۰	۵۴	۲۶۰	۲۱۵	۳۴۶	۳۶۶	۱۷۲	جمع		
۲,۱۷۸	۲۴۰	۱۷۰	۳۵	۱۱۰	۲۱۰	۵۴	۲۶۰	۲۱۵	۳۴۶	۳۶۶	۱۷۲	اقتصادی-معیشتی		
۲۴۰	۱۷۰	۳۵	۱۱۰	۲۱۰	۵۴	۲۶۰	۲۱۵	۳۴۶	۳۶۶	۱۷۲	۱۴۴	اقتصادی-معیشتی	تعداد طرح توجیهی	
۲,۱۷۸	۲۴۰	۱۷۰	۳۵	۱۱۰	۲۱۰	۵۴	۲۶۰	۲۱۵	۳۴۶	۳۶۶	۱۷۲	زیرساختی- کالبدی		سایر دستگاه ها
۲,۱۷۸	۲۴۰	۱۷۰	۳۵	۱۱۰	۲۱۰	۵۴	۲۶۰	۲۱۵	۳۴۶	۳۶۶	۱۷۲	جمع		
۲,۱۷۸	۲۴۰	۱۷۰	۳۵	۱۱۰	۲۱۰	۵۴	۲۶۰	۲۱۵	۳۴۶	۳۶۶	۱۷۲	اقتصادی-معیشتی		
۲۴۰	۱۷۰	۳۵	۱۱۰	۲۱۰	۵۴	۲۶۰	۲۱۵	۳۴۶	۳۶۶	۱۷۲	۱۱۱	اقتصادی-معیشتی	تعداد مجوز (بوفت اصولی، کوچه آموزشی یا تأییدیه کارشناسی)	
۲,۱۷۸	۲۴۰	۱۷۰	۳۵	۱۱۰	۲۱۰	۵۴	۲۶۰	۲۱۵	۳۴۶	۳۶۶	۱۷۲	زیرساختی- کالبدی		سایر دستگاه ها
۲,۱۷۸	۲۴۰	۱۷۰	۳۵	۱۱۰	۲۱۰	۵۴	۲۶۰	۲۱۵	۳۴۶	۳۶۶	۱۷۲	جمع		
۲,۱۷۸	۲۴۰	۱۷۰	۳۵	۱۱۰	۲۱۰	۵۴	۲۶۰	۲۱۵	۳۴۶	۳۶۶	۱۷۲	اقتصادی-معیشتی		
۲۴۰	۱۷۰	۳۵	۱۱۰	۲۱۰	۵۴	۲۶۰	۲۱۵	۳۴۶	۳۶۶	۱۷۲	۱۲۱	اقتصادی-معیشتی	تعداد پروژه های شروع شده (بصورت در حال اجرا، اجرا شده و مورد بهره برداری)	
۲,۱۷۸	۲۴۰	۱۷۰	۳۵	۱۱۰	۲۱۰	۵۴	۲۶۰	۲۱۵	۳۴۶	۳۶۶	۱۷۲	زیرساختی- کالبدی		سایر دستگاه ها
۲,۱۷۸	۲۴۰	۱۷۰	۳۵	۱۱۰	۲۱۰	۵۴	۲۶۰	۲۱۵	۳۴۶	۳۶۶	۱۷۲	جمع		
۲,۱۷۸	۲۴۰	۱۷۰	۳۵	۱۱۰	۲۱۰	۵۴	۲۶۰	۲۱۵	۳۴۶	۳۶۶	۱۷۲	اقتصادی-معیشتی		
۲۴۰	۱۷۰	۳۵	۱۱۰	۲۱۰	۵۴	۲۶۰	۲۱۵	۳۴۶	۳۶۶	۱۷۲	۵۹	اقتصادی-معیشتی	تعداد پروژه های مورد بهره برداری	
۲,۱۷۸	۲۴۰	۱۷۰	۳۵	۱۱۰	۲۱۰	۵۴	۲۶۰	۲۱۵	۳۴۶	۳۶۶	۱۷۲	زیرساختی- کالبدی		سایر دستگاه ها
۲,۱۷۸	۲۴۰	۱۷۰	۳۵	۱۱۰	۲۱۰	۵۴	۲۶۰	۲۱۵	۳۴۶	۳۶۶	۱۷۲	جمع		
۲,۱۷۸	۲۴۰	۱۷۰	۳۵	۱۱۰	۲۱۰	۵۴	۲۶۰	۲۱۵	۳۴۶	۳۶۶	۱۷۲	اقتصادی-معیشتی		
۲۴۰	۱۷۰	۳۵	۱۱۰	۲۱۰	۵۴	۲۶۰	۲۱۵	۳۴۶	۳۶۶	۱۷۲	۴۷۵,۲۲۰	اقتصادی-معیشتی	حجم اعتبارات هزینه شده (پروژه های مورد بهره برداری) (میلیون ریال)	
۲,۱۷۸	۲۴۰	۱۷۰	۳۵	۱۱۰	۲۱۰	۵۴	۲۶۰	۲۱۵	۳۴۶	۳۶۶	۱۷۲	زیرساختی- کالبدی		سایر دستگاه ها
۲,۱۷۸	۲۴۰	۱۷۰	۳۵	۱۱۰	۲۱۰	۵۴	۲۶۰	۲۱۵	۳۴۶	۳۶۶	۱۷۲	جمع		
۲,۱۷۸	۲۴۰	۱۷۰	۳۵	۱۱۰	۲۱۰	۵۴	۲۶۰	۲۱۵	۳۴۶	۳۶۶	۱۷۲	اقتصادی-معیشتی		
۱۷۰	۳۵	۱۱۰	۲۱۰	۵۴	۲۶۰	۲۱۵	۳۴۶	۳۶۶	۱۷۲	۷۵	۶۱۹	تعداد فرصت شغلی ایجاد شده		
۱۷۰	۳۵	۱۱۰	۲۱۰	۵۴	۲۶۰	۲۱۵	۳۴۶	۳۶۶	۱۷۲	۶۴۸	۱,۱۳۰	اعتبار هزینه شده به ازای هر فرصت شغلی (میلیون ریال)**		

* از مجموع اعتبارات هزینه شده در منظومه زنجان ۳۰۰ میلیارد ریال مربوط به پروژه شن و ماسه و مبلغ ۶۰ میلیارد ریال مربوط به احداث سردخانه است.
** اعتبار پروژه های زیرساختی در اعتبار هزینه شده به ازای هر فرصت شغلی محاسبه نشده است.

جدول ۵- میزان پیشرفت و افزایش پروژه های اجرایی طرح آبادانی و پیشرفت منظومه های روستایی در سطح ملی

عنوان	نوع پروژه	زنجان	اردبیل	لرستان	مازندران	کردستان	و بختیاری چهارمحال	پوپر احمد کهگیلویه و	خراسان	بجستان خراسان	باخرز خراسان	قزاقان	مجموع
تعداد روستاهای هدف اجرای طرح منظومه		۰	۰	۰	۰	۰	۰	۰	۰	۰	۰	۰	۰
تعداد پروژه	اقتصادی-معیشتی	۰	۴	۳۱	۰	۰	۰	۱۶	۰	۰	۰	۰	۵۱
	زیرساختی- کالبدی	۰	۰	۳۰	۰	۰	۰	۰	۰	۰	۰	۰	۳۰
	سایر دستگاه ها	۰	۰	۳	۰	۰	۰	۰	۰	۰	۰	۰	۳
جمع		۰	۴	۶۴	۰	۰	۰	۱۶	۰	۰	۰	۰	۸۴
تعداد طرح توجیهی	اقتصادی-معیشتی	۰	۰	۱۷	۰	۱	۰	۲۱	۰	۰	۴	۰	۴۳
	زیرساختی- کالبدی	۰	۰	۱	۰	۰	۰	۰	۰	۰	۰	۰	۱
	سایر دستگاه ها	۰	۰	۰	۰	۰	۰	۰	۰	۰	۰	۰	۰
جمع		۰	۰	۱۸	۰	۱	۰	۲۱	۰	۴	۰	۰	۴۴
تعداد مجوز (موافقت اصولی، گواهی آموزشی یا تائیدیه کارشناسی)	اقتصادی-معیشتی	۰	۴	۲۴	۰	۰	۰	۴۱	۰	۹	۴	۰	۸۲
	زیرساختی- کالبدی	۰	۰	۰	۰	۰	۰	۰	۰	۰	۰	۰	۰
	سایر دستگاه ها	۰	۵	۰	۰	۰	۰	۰	۰	۰	۰	۰	۵
جمع		۰	۹	۲۴	۰	۰	۰	۴۱	۰	۹	۴	۰	۸۷
تعداد پروژه های شروع شده (مجموع در حال اجرا، اجرا شده و مورد بهره برداری)	اقتصادی-معیشتی	۰	۴	۲۵	۰	۲	۲	۲۳	۰	۲	۰	۰	۵۸
	زیرساختی- کالبدی	۰	۰	۳۰	۰	۰	۰	۰	۰	۰	۰	۰	۳۰
	سایر دستگاه ها	۰	۰	۱۱	۰	۰	۰	۰	۰	۰	۰	۰	۱۱
جمع		۰	۴	۶۶	۰	۲	۲	۲۳	۰	۲	۰	۰	۸۷
تعداد پروژه های مورد بهره برداری	اقتصادی-معیشتی	۰	۶	۱	۰	۱	۰	۱۳	۰	۴	۰	۰	۲۵
	زیرساختی- کالبدی	۰	۰	۱۳	۰	۰	۰	۰	۰	۰	۰	۰	۱۳
	سایر دستگاه ها	۰	۱۴	۹	۰	۱	۰	۰	۰	۰	۰	۰	۲۴
جمع		۰	۲۰	۲۳	۰	۲	۰	۱۳	۰	۴	۰	۰	۶۲
حجم اعتبارات هزینه شده (پروژه های مورد بهره برداری) (میلیون ریال)*	اقتصادی-معیشتی	۰	۵,۶۵۰	۱۰۰	۰	۸,۵۰۰	۰	۶,۵۰۰	۰	۶,۰۰۰	۰	۰	۲۶,۸۰۰
	زیرساختی- کالبدی	۰	۱۱,۳۶۵	۰	۰	۰	۰	۰	۰	۰	۰	۰	۱۱,۳۶۵
	سایر دستگاه ها	۰	۳,۳۰۰	۳۰۷,۴۳۶	۰	۳	۰	۰	۰	۰	۰	۰	۳۱۰,۷۳۹
جمع		۰	۲۰,۳۱۵	۳۰۷,۵۳۶	۰	۸,۵۰۳	۰	۶,۵۰۰	۰	۶,۰۰۰	۰	۰	۳۴۸,۹۰۴
تعداد فرصت شغلی ایجاد شده		۰	۳۲	۱	۰	۱	۰	۱۳	۰	۴	۰	۰	۵۱

■ فصل دوم:

گزارش اقدامات و پیشرفت طرح در مناطق هدف



۱-۲- گزارش عملکرد استان زنجان (شهرستان طارم)

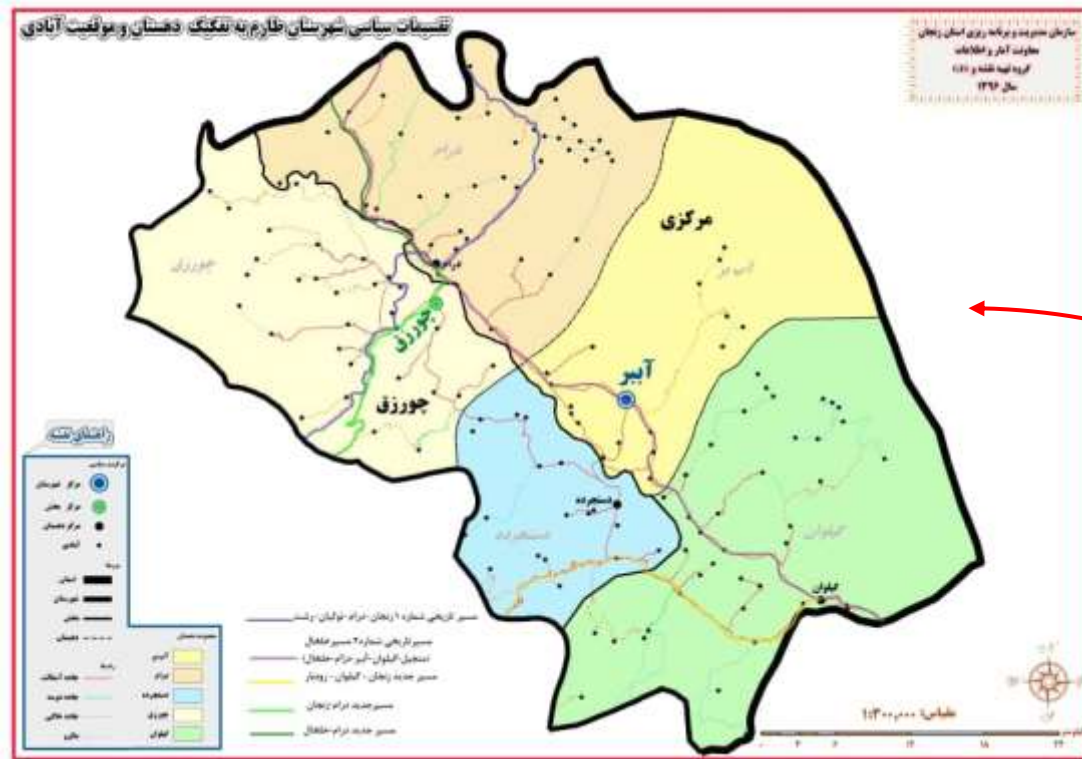
- معرفی محدوده طرح آبادانی و پیشرفت منظومه

شهرستان طارم شامل سه بخش به نام‌های مرکزی، گیلوان و چورزق می‌باشد. جمعیت شهرستان طارم بر اساس سرشماری سال ۱۳۹۵ برابر با ۲۵۸۵۸ نفر بوده است که از این میزان ۸۰۹۱ نفر (۳۱.۲۹ درصد) در مرکز شهرستان (شهر آبیر) و ۱۷۷۶۷ نفر (۶۸.۷۱ درصد) در نقاط روستایی ساکنند.

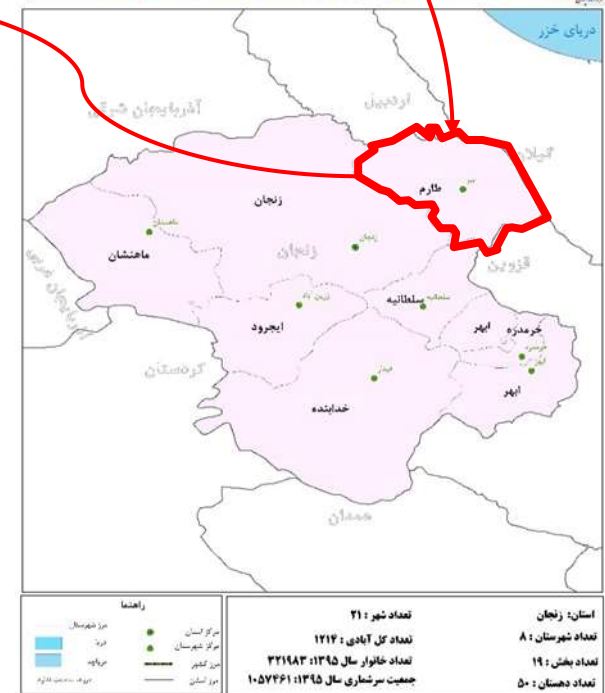
جدول ۶ - مشخصات محدوده شهرستان طارم

استان زنجان - شهرستان طارم - بخش مرکزی								
مرکز شهرستان	تعداد دهستان	تعداد کل آبادی‌ها	تعداد آبادی‌های دارای سکنه	تعداد آبادی‌های بالای ۲۰ خانوار	وسعت بخش (هکتار)	جمعیت منظومه	جمعیت روستایی	سهم جمعیت روستایی از کل (درصد)
آبیر	۶	۱۰۸	۶۰	۵۶	۱۵۰۰۰۰	۲۵۸۵۸	۱۷۷۶۷	۶۸.۷۱





نقشه تقسیمات سیاسی استان زنجان به تفکیک شهرستان - سال ۱۳۹۹



-مهمترین اقدامات

با توجه به اقدامات ، اهم موارد انجام شده به شرح زیر است.

۱. مکاتبه با سازمان مدیریت و برنامه ریزی استان مبنی بر عضویت در کارگروه اقتصادی و اشتغالزایی
۲. پیگیری انعقاد تفاهم نامه های استانی بر حسب نیاز
۳. جلسه با دستگاههای اجرایی استان خصوصاً نمایندگان مجلس و سازمان برنامه
۴. تامین امکانات و تجهیزات مورد نیاز تسهیلمان
۵. پیگیری و تاسیس دفتر تسهیلمگری
۶. پیگیری پرداخت حقوق و بیمه تسهیلمان در موعد مقرر

- مقدمات تهیه و اجرای طرح آبادانی و پیشرفت منظومه ها

